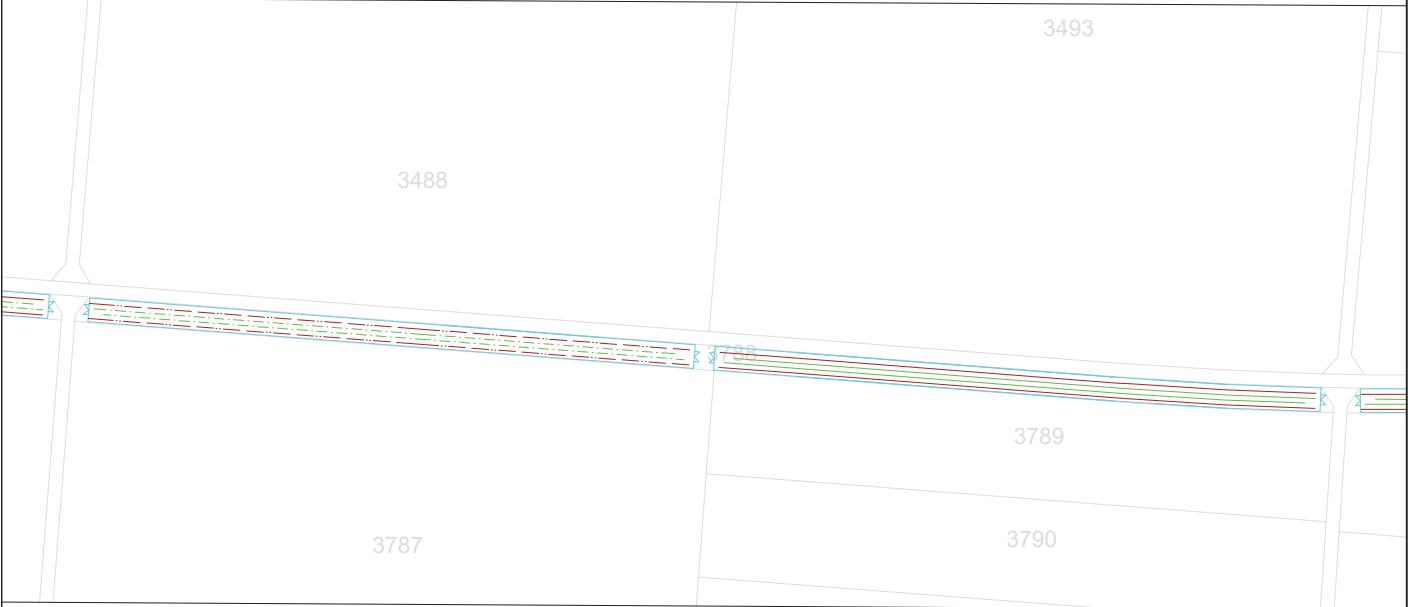


Katastrální situační výkres SO-05

M 1:2000

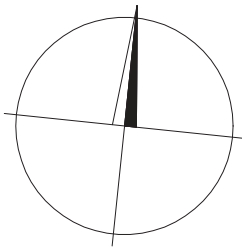



Parcely dotčeny stavbou v k.ú. Mor. Žižkov

p.č.	Vlastník	Adresa	Druh pozemku	Ochrana	Výměra (m2)	Zábor (m2)
3788	LV10002		Ostatní plocha	27	2808	2808

Legenda

- Hranice parcel KN
- Oplocení dočasné
- Vjezdové brány š. 3 m
- Řada stromů
- Řada keřů



Vyhotovil		Ověřil			VÚMOP, v.v.i.	
Obec	Moravský Žižkov	Kat. území	699250 - Moravský Žižkov		Žabovřeská 250 156 27 Praha 5	
Objednatel: Státní pozemkový úřad, Krajský pozemkový úřad pro Jihomoravský kraj Pobočka Břeclav						
Akce: <div>PD Větrolamy v k.ú. Moravský Žižkov</div>				Číslo zakázky		
				Souř. systém	S-JTSK	
				Výškový systém	Bpv	
				Formát	A4	
				Měřítko	1:2000	
Název přílohy <div>C.2. Katastrální situační výkres SO-05</div>				Paré:	Datum: <div>09/2024</div>	